


86
V3096



10/11/1911





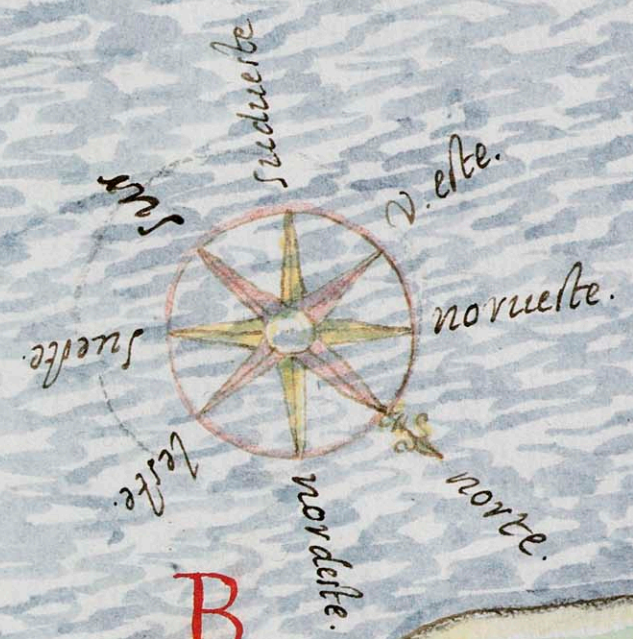

Esta Costa es la que llaman de Chiriquí, o Santiago de Al Sanse, es en el mar del Sur, es en altura de Ocho grados y medio, tiene dos entradas el estevo llama
 a Barbovento y la otra a Sotavento, esta es mas segura que la de Barbovento respecto de la barra que tiene que es trauajosa, y sin la cogende Pleamar se arriesgan 100
 nauios estados leguas de la ciudad que llaman de Santiago de Al Sanse que es asadamente ay seis scassas con la yglesia mayor, es Jurisdiccion de la Barrica y de la
 Audiencia de Panama ay mucho ganado bacuno que lo matan solamente para sacar el sebo, y nauarlo a Sonsonate y otras partes. seis leguas la tierra dentro
 son los yndios de Guerra ay vng algunas veces llegan de paz a Negatar traen cacao y lleuan cuchillos y Cañamaco, en este parese corri gran Tormento
 que estubo socobrado con mi fragata Capitana Valiado al mar que milagro se me Escapo: Perdióse la lancha y la almiranta seguemo dentro del puerto por
 Ocasion que vn Marinero de so Oluidado vni garro de Tabaco en so encendido sobre vnas Velas de algodón de bajo de cubierta que no se pudo remediar
 Ay asilleros para fabricas de naos por auer muchas maderas de cedro y buena liga con de Nobles =

- A. Fragata Capitana,
- B. Las dos Barras de Chiriquí,
- C. la fragata Almiranta que seguemo
- D. fragata Capitana que recibe bastimento para nauar
- E. el Hasillero. y fabrica,
- F. La Ciudad,
- G. La costa porra el Realeso,

Barras de Chiriquí,



A



B

B

G

C

D

E

F



90
V3094






Esta costa. es toda de tierra de Indios de Guerra, tiene un Golfo que llaman de Oza de mas de quinientas leguas de estension los Indios hacen muchas huacaldas y llaman los rios
 y por alli pasan con simulada Fraycion aqui me salieron mas de mill de Indios afelechados auiendo desembarcado a tierra para tomar agua por conozer si era de Paz
 o de guerra, no hicieron daño ninguno y luego se desaguaron y se corrientes vela para la Mar.

A Fragata Capitana
 B Golfo de Oza

GOLFO, DOZA.



B



94

V3098



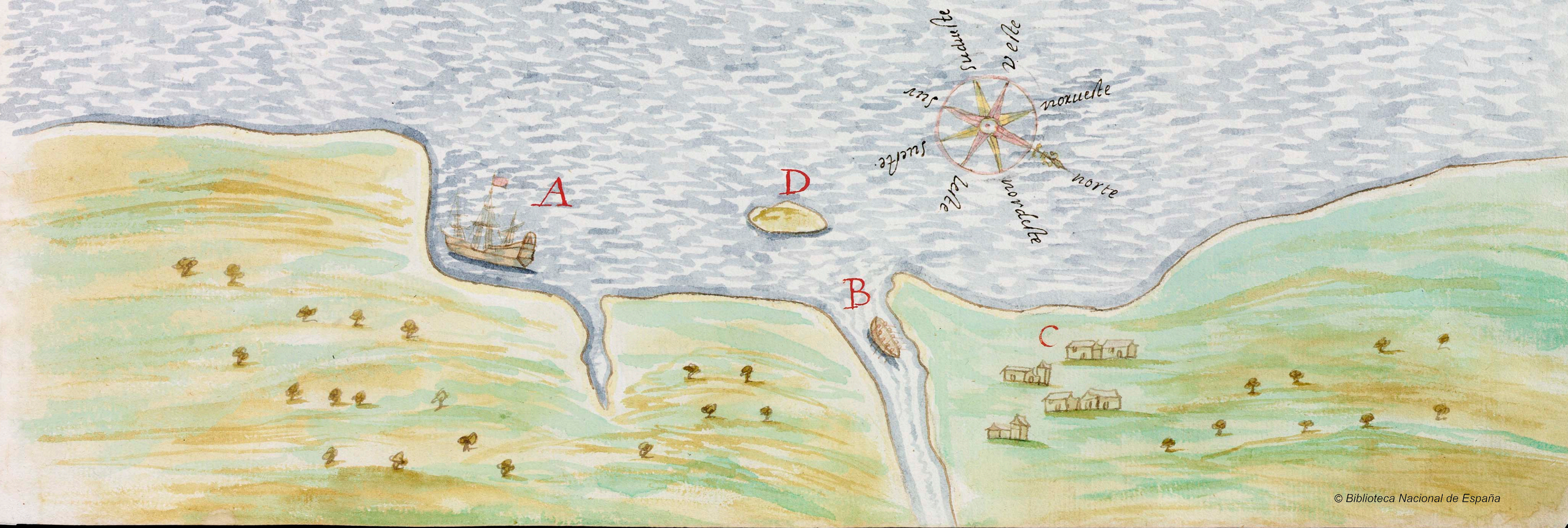




La Caldera de Nicoya. Esta como se demuestrá en la Pintura La Ciudad de Cauago esta veinte leguas tierra adentro Poblada de españoles. Gobierno y provee su-
 Ma Gestad. su cosecha es trigo q³ hacen Vizcochos y Nauegarlos apanama, Nealeso y otras partes, mucha Carney fruta, sus vez³ seran docientos. aung³ los mas v³ repar-
 tidos por estancias y huertas. En doctrina. es de S³ Fran³ los yndios estan congregados en pueblos y en algunas serranias estande guerra y los que vienen de paz arresga-
 ran. Traen aqui lillas ^{de oro} = El corregim^{to}, o, Alcaidía mayor de nicoya. se provee. su Mag³ =

- A. Fragata del descubrimiento
- B. Su lancha que entro a des cubrir el Rio de nicoya
- C. El Pueblo de Nicoya,
- D. Isla de yndios pescadores,

La Caldera, Nicoya.



98

V3099

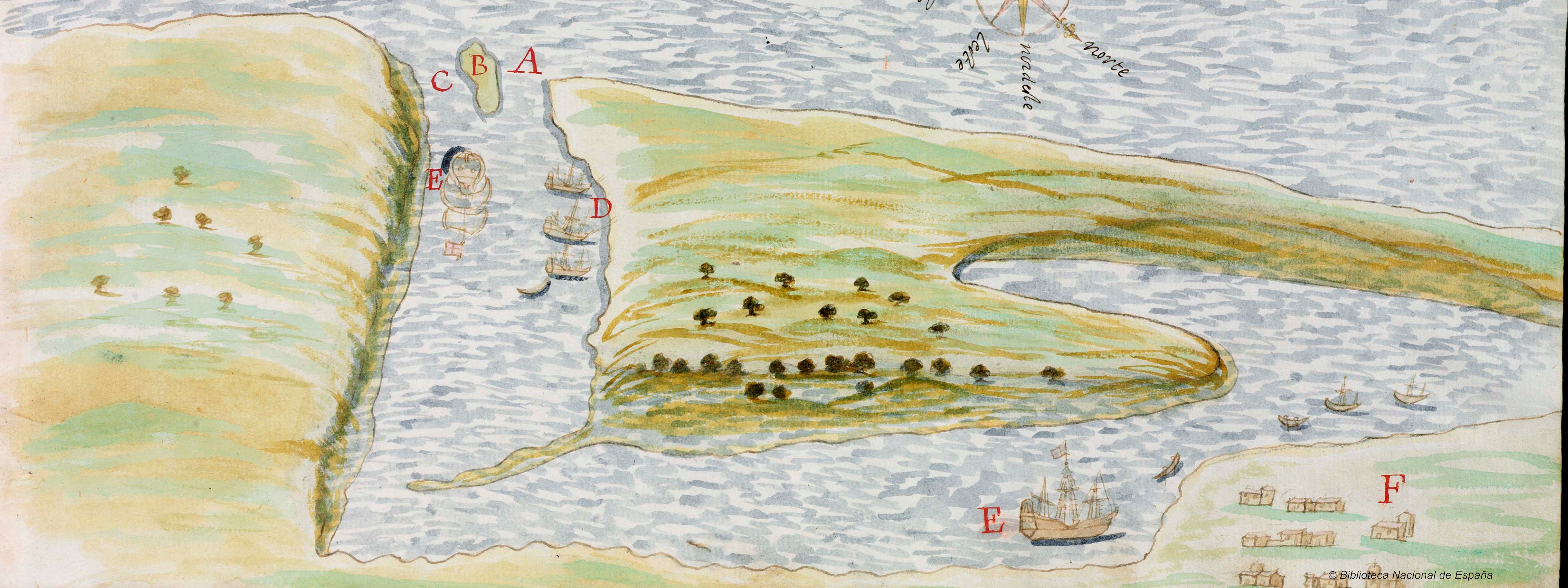




El Puerto del Realejo. es en altura de diez y seis grados. y m^o es de la Sur de Nicaragua, Provec. su Corregim. el Presidente, de Guatemala, su entrada es como la pintura lo demuestra por el estero arriba esta el lugar de un nombre donde asiste el Corregidor y oficiales Reales, es tierra de muchas maderas buenas. y Fabricas de Naos. Hacesemuchabrea de q^e se provee el Piru toda la costa y la ciudad de Panama. y San augustin tambien el puerto de acapulco Hacesse asimismo mucha Xarcia. de Cabuya que es la brea de Maguey, Opita assi cables como menuda para qualquier aparato de Naos. es fuerte y buena. y de buen precio, su temple es sanissimo sus bastimentos. abundantes de Oriscocho, Carne, Maiz, y pescado =

- A entrada Gonda para Naos de mucho porte.
- B Isla. q^e hace dos entradas
- C entrada de sotavento de poco fondo
- D Playa de Manglares adonde se amarran las naos
- E Fragata del descubrimiento
- F La ciudad del Realejo.

EL REALLEJO



102
V3100



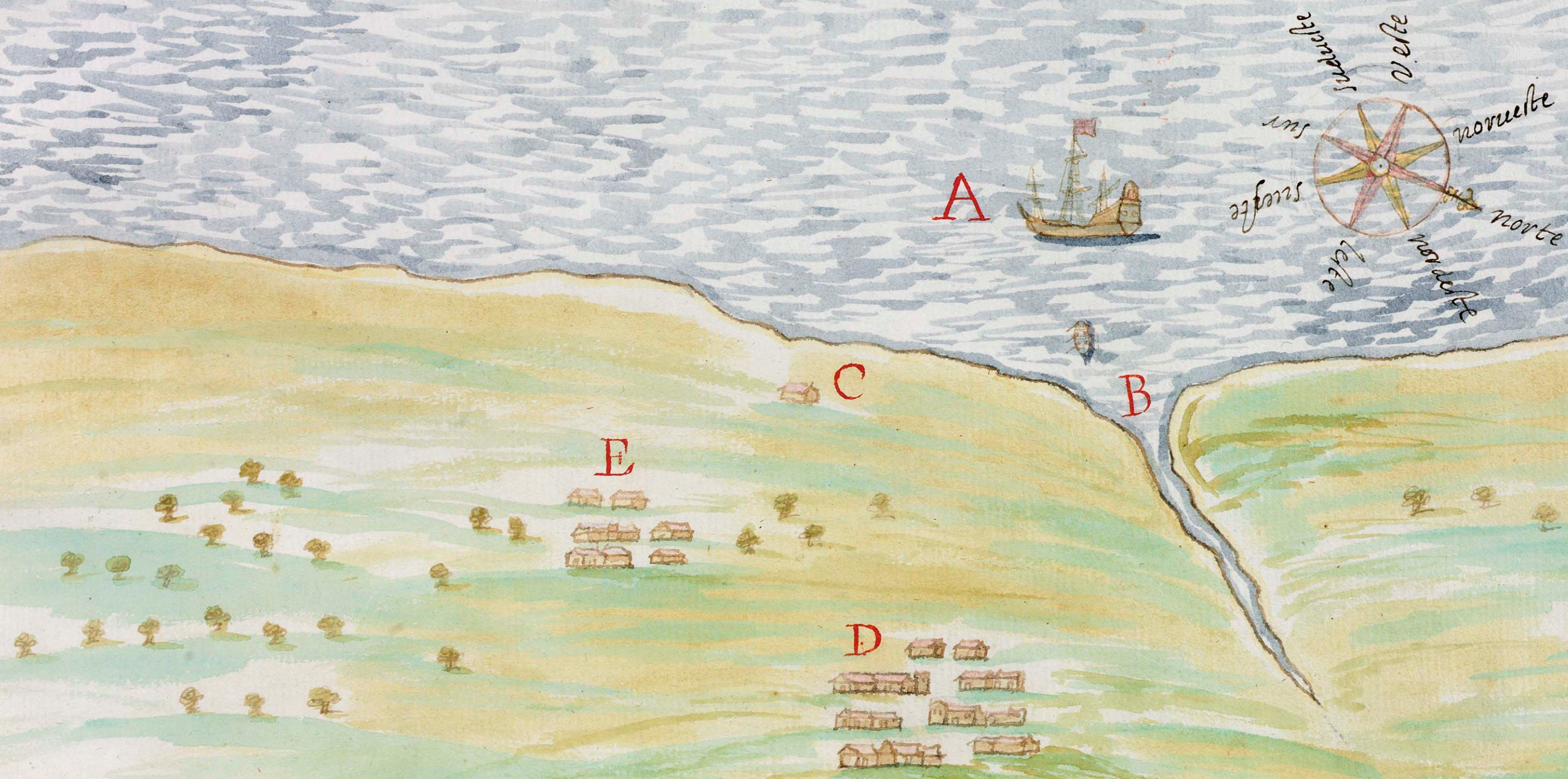




La costa de Sonsonate corre tambien de Norueste Sueste es playa al descubierta delumbo de mar de Sembarcase entredos mares contrabajo tiene vn Rio de agua dulce, y vnacasa Real. A la playa. a donde asisten las guardas dos leguas latierra adentro hasta la villa de Sonsonate. y junto a ella vn pueblo q^o llaman S^o Fran^{co} ay desde aqui a Guatemala quarenta leguas de camino su cosecha es cacao miel y otros frutos, es Embarcacion para el Piru. y otras partes.


- A. La fragata del descubrimiento
- B. La boca del Rio,
- C. La casa Real,
- D. Villa de Sonsonate.
- E. El Pueblo de S^o Fran^{co},

SONSONATE.



106
V3307

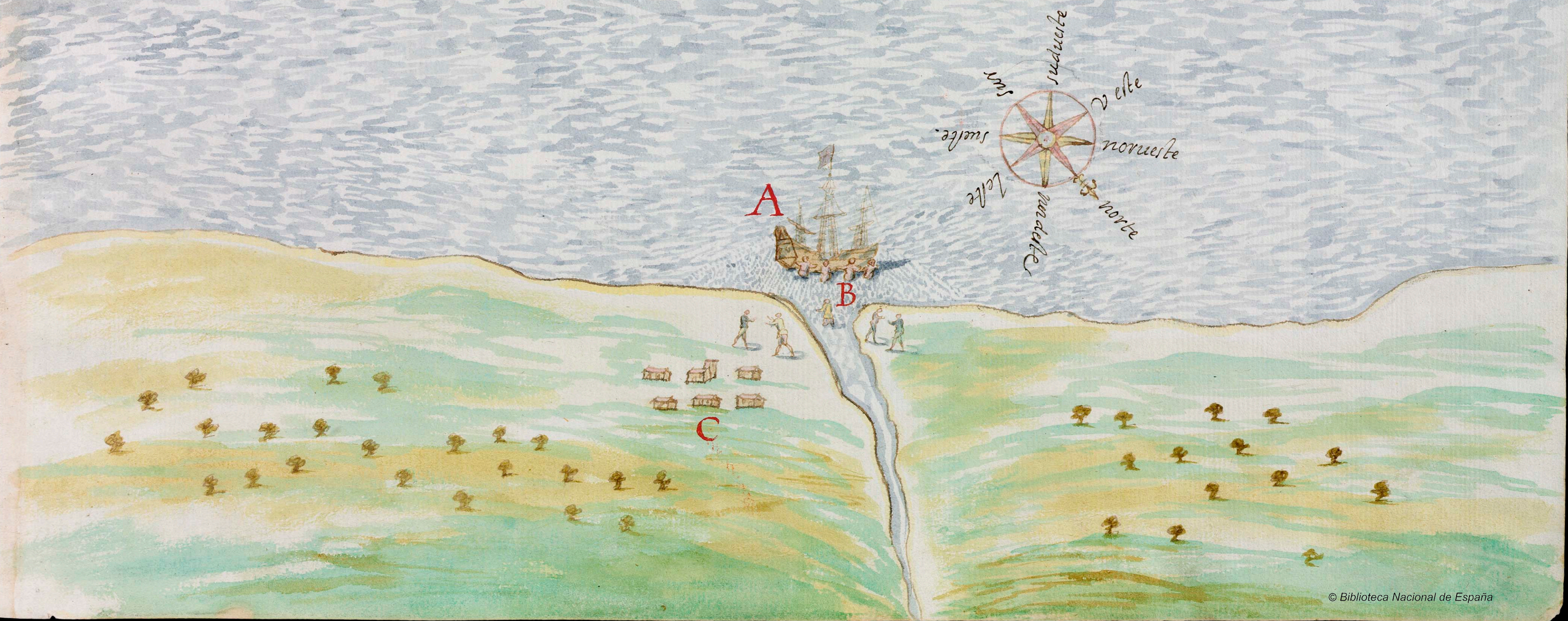




La costa de Tequantepec esta en altura de diez y seis grados. es tierra toda baja, Avenosa, su mar es blanca por ser de poco fondo: en este paraje vientan: Generalmente Nortes, con demasiado rigor. ay dos modos de Nauegar: Si fuere Nauio de alto bordo, se debe enmarar. por lo menos guarenta o cinquenta leguas de tierra. Porque los rumbos y contrastes de las olas lo pueden abogar como a sucedido a muchos, El otro es yrse costeando la costa al abrigo della quitando yo Sacer esta nauigacion al pasar por la barra del Rio en calle sobre banco de arena, y alli se me perdio la fragata. que me quedaua a por este Rio traen a Amar del Sur la Artilleria. y pertrechos. q su Mag. embia al puerto de Acapulco para las naos que van a Philipinas en Barcanlos en el mar del Norte. y los suben por el Rio de Guasca qualco: Siendo necesi dave en particular a Vtto. y noticia por donde se podra pasar to do lo dicho a Amar del Sur, sin riesgo. y a menos costa =

- A. La Fragata del descubrimiento,
- B. La gente perdida
- C. La Villa de Guadalcacax,

LEGUANTEPEC



110
13302



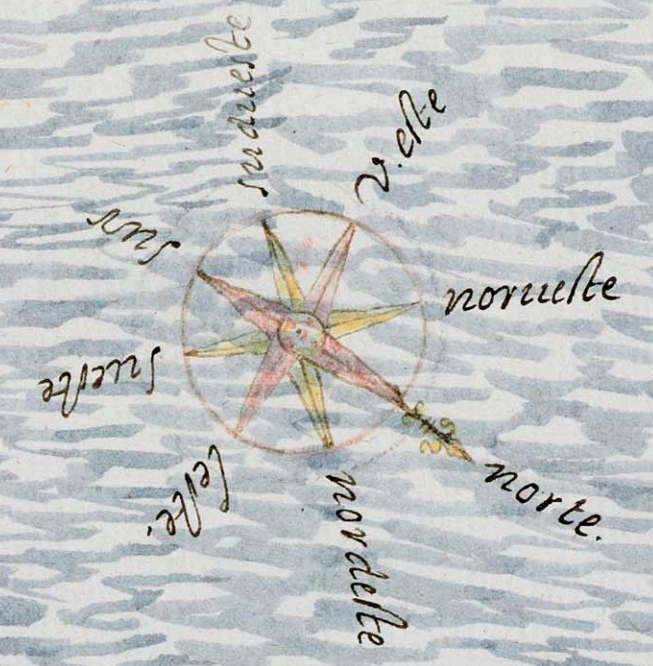




La Costa de Nueva España y El Puerto del Marq. q̄ esta dos leguas, del de Acapulco es de muy buen abrigo, tiene Agua y algunas Estancias de Ganado y poblaciones la tierra adentro. Solia antiguam^{te} aver perlas de Perlas. y yo hallé algunas Ostras con granillos pequeños de perlas pero no cosa de consideracion ni se puede formar Rancheria de respecto del gasto q̄ vendria a ser mayor q̄ el provecho = A y muchos mosquitos que casi hacen inhabitable el Puerto =

- A.** Una Tartana. del primer descubrim^{to} del año de mill seis cientos y quinze
- B.** El Puerto del Marques.

COSTA ENVEVA ESPANA



114

V3303

