



L ^{ta} Ciudad de S^{to} DOMINGO de la Isla Española es conforme parece su puerto, o Rio esta en altura de diez y siete bra-
 dos y medio es hondable a donde entran las naos a cargar. Su cubo o fuente, se guarda y señorea La Mar =

- A** El cubo o fuente de la Ciudad
- B** Un atarrecilla q̄ sirve de Guia para entrar en el puerto,
- C** El Rio a donde entran las naos,
- D** El Rio de Haina con su fuente chico a la boca,
- E** Los nauos de la pesqueria
- F** Las guentas, o Milpas



D



A

C

B

E

F


TO
S DOMINGO.

42

13085






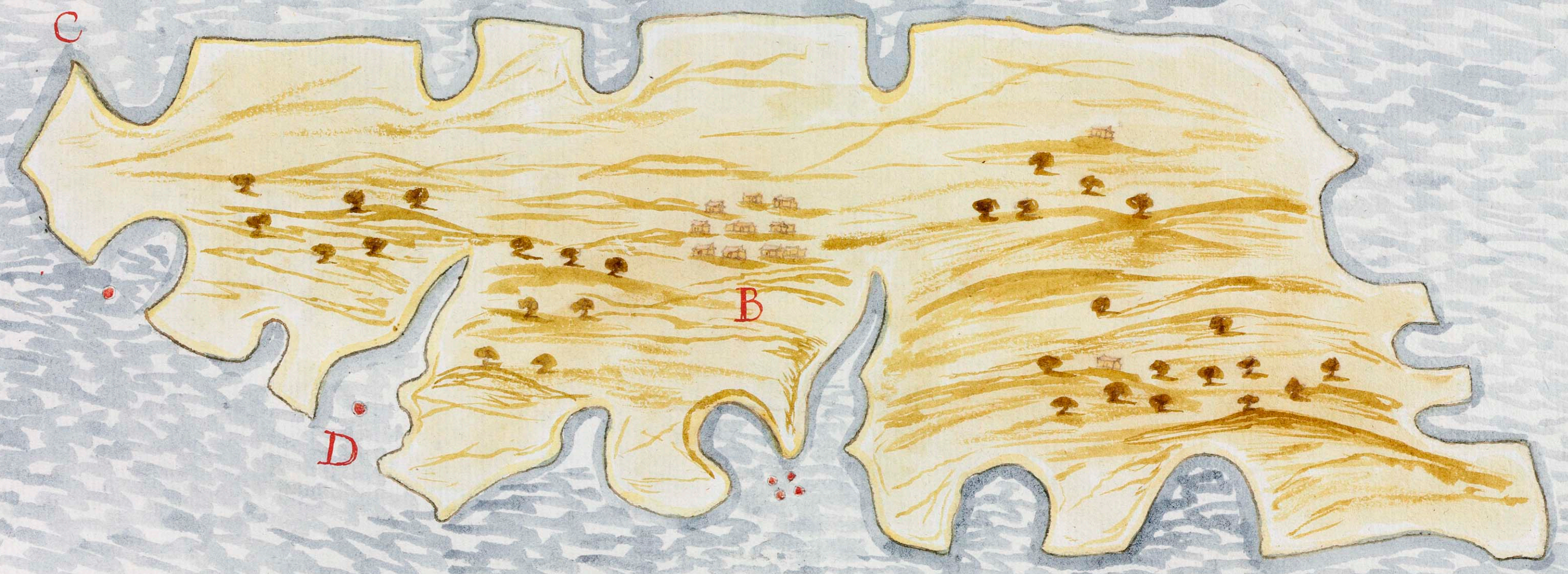


La Isla de Xamaica es del Duq^o de Veraguas, esta en altura, de diez y siete Grados y m^o, tendra de longitud cinquenta
 leguas y de latitud diez y seis, supuesto esta por la vanda del sur, y dos leguas la tierra a dentro la ciudad adonde asiste el Abad Gover
 nador y Oficiales Reales es fertil y abunda de Rios y maderas de todos Generos, tiene minerales de oro ayn q^o nose trabaja en ellos
 Mucha cantidad de yerua, de Anil, y noselabra estancias de Ganado Bacuno, y otros buenos Castilleros para fabricas de naos por la abun
 dancia y buena calidad de sus maderas, no tiene fuerte ninguno, sino una Torre en medio de un cerro de donde vigian la mar, y en
 la boca del Callejon Principal de la Ciudad ay quatro piezas de Hierro y respecto de su espesura de Monte esta guardada del
 Enemigo La Ciudad =

- A. Nauios de la Pesqueria
- B. Ciudad de Xamaica
- C. Punta del Negritillo, adonde se abriga el Enemigo
- D. Rio y Castillero de Naos



XAMAICA



46

V3086







La Isla de CUBA comienza su altura por la parte de Leste por veinte y un grados y dos tercios corre toda ella de Leste oeste con
 dva delongitud mas de doscientas leguas, y de latitud por lo mas ancho de la tierra Treinta y seis, El puerto de la Habana esta por la vanda
 del Norte en veinte y tres Grados y un tercio a donde ban a surgir las Armadas y flotas a Tomar la derrota para España con la
 Plata y Mercaderias, su Morro es inexpugnable, la punta y la Fuerca Vieja, las mejores de las Indias cuya importancia es
 notoria, la Ciudad, su temple, mantenimientos y Puerto, con lo qual es escusado el Referirlo =

- A. La entrada del puerto de la Habana,
- B. el Morro,
- C. La Punta,
- D. La Fuerca vieja,
- E. La Isilla de Guanabacoa

HABANA.



50
V3087





La Caueca de los Martyres, es la punta de este oeste de la Florida Norte, Sur con el puerto de la Habana esta en altura de veinte y cinco grados largo
 cuyo paraje estan peligroso q se an ahogado en el ynfinitas Almas q por esso se llaman los Martyres, O por los ynnumerables Cayos que tien en su to assi, son de arena
 dellos mudables por el Rigor de los tiempos algunos ay grandes con arboles de Manoles, y otros generos q estan rancheados, en ellos algunos yndios pescadores, por auer
 Agua el Año de Mill Seiscientos y veinte y tres se perdieron en este paraje tres galeones de plata del Cargo, del Marqs. de Cadereita, y otros nauios de Flota q pere
 cieron muchas Almas y Haciendas, la Almiranta de Tierra firme con mas de un Millon, se perdió segun Opiniones en nueve bracas el Galeon la Margarita en
 cinco sobre un bivel de Piedra, el del General Chazarreta en la Tortuga entre bracas y otros Nauios de Particulares, Esteano me embio el Virrey de Mexico Marqs
 de Gelues desde el puerto de Acapulco del Mar del Sur con catorce negros busos y ystrumentos ala Habana para ayudar a buscar este thesoro, assi en compania
 del Marques de Cadereita, Cap^{an} Gaspar de Vargas, y D. Pedro de Ursua en los Cayos de Motacumbe y placeles buscandolo, y auing llamamos los costados de los dos Ga
 leones y sacado dellos muchos Mosquetes y barriles de balas, lastre y algunas barras de Plata, no se pudo dar con lo Principal a causa de los malos tiempos auing
 se trauajo con grandissimo cuidado, Hallose despues la plata del Galeon la Margarita, mediante las noticias que yo di al Piloto Gouea y a frañ. Melian,
 U^{os} de la Habana como consta de mis Certificaciones, y es cierto q si se hace Diligencia parecera la plata que falta y la de la Almiranta
 de tierra firme porque es la stima de ser perder mas de un Millon en tan poco fondo como a de estar.



- A.** El Patache del Armada que el Marques de Cadereita tenia para recoger la gente, que andaba buscando la plata
- B.** Los Galeones Perdidos.
- C.** Lancha donde el Marqs estava embarcado con sus Busos.
- D.** Los Cayos de la Tortuga, donde se perdió el Galeon de Chazarreta
- E.** La lancha donde estava embarcado el Capitan Nicolas de Cardona con los busos q lleuo de la Mar del Sur.






CABEZALOMRTIRes.

54
13088







La Costa de S^t Fran^{co} de Campeche esta supoblacion en Altura de diez y ocho grados, que sera de quinientos U^{os} ay muy buen Surسيدرو,
 por ser de Arena blanda, Tiene su fuerte, su Iglesia mayor, y Oficiales Reales, el Embarcadero para la nueva Vera Cruz y otras partes
 La Doctrina es de los padres de San Fran^{co}, a quille que el Año de mill. Seiscientos y quinze y auendo tenido noticia q^e diez leguas de allí
 al oeste auia vn laguna que llaman de Terminos que se hallauan en ella muchas Ostras con granos de perlas fue arreconocer como adelante dira.


A Los nauios de la pesqueria,

B El Fuerte,

C El Lugar,




S. J. R. E. CAMPECHE



58

13089





La Laguna de Terminos q por otro nombre se llama de Tichel entra la tierra adentro y se estienda casi veinte leguas tiene dentro dos
 Is. Las y dos bocas vna por Barlovento y otra por sotavento lo que tiene son algunos pueblos q cultivan Tunales de grana q escochinilla e crian ganado
 Cogen Miel y algodón es Doctrina de S. Juan en la laguna se pescan Tortugas para sacar aceite y otras de comer y aunq ha q muchas no lle granode perlas.
 en ella 2

- A. Tartana de la pesqueria.
- B. El pueblo de Tichel,
- C. Isla dentro de la laguna.
- D. Boca de sotavento
- E. Isla
- F. Tierra firme de Campeche,



B

D



C

Laguna de Terminos

F

E



A



62

13090







Parece Conueniente Pintar la vera cruz como aqui se demueſtra entrando la flota en supuerto para q̄ serua el gran Niogo a que se pone quando sale Tor de de España por.
 q̄ estando dentro la Encenada si le da el viento Norte pocas naos. y gente escapara el puerto es vnaplaya descubierta sujeta a su Niogo, y notienen las naos mas abrigo q̄ vn
 lienzo de la fuerza adonde ay algunas Argollas gruesas y la q̄ prim^a Uegalacoje y se amarra concinco y seis cables que atanto obliga la fuerza de los Nortes. las q̄ llegan
 despues de las otras se acomodan con las primeras naos como a del ante se veva y muchas veces se han a perdido al costa por lo qual con Venacia que se tirase otro lienzo.
 como el que tiene. La ciudad y supuerto esta en altura de diez y ocho grados largos, es abitada de españoles y gente de todo gen. Si se de escala para el trato
 de la nueva España y castilla, conuenaria para su defensa que se hiciesen dos fuertes vno a la vanda del sur y otro a la del Norueste Respetto que puede el
 enemigo desembarcar por ambas partes y dar cuidado a la Ciudad, lo q̄ se gastase para la fabrica dellos y sustentallos pudiera salir de los mismos vecinos
 de la Ciudad y de las mercaderias que entran y salen en la tierra que sera vn derecho moderado a ymitación del q̄ puso el Marq̄ de Guadalcacar para
 la paga del fuerte que se hizo en el Puerto de acapulco en la Mar del sur, como si es necesario se dira mas en forma =

A La punta de la Isla.

B La Canal Gallega,

C La Canal y boyas por donde entran las Flotas

D el Lienzo del Castillo,

E el Muelle de la Ciudad,

F La Caleta,

G Isla de Sacrificios,

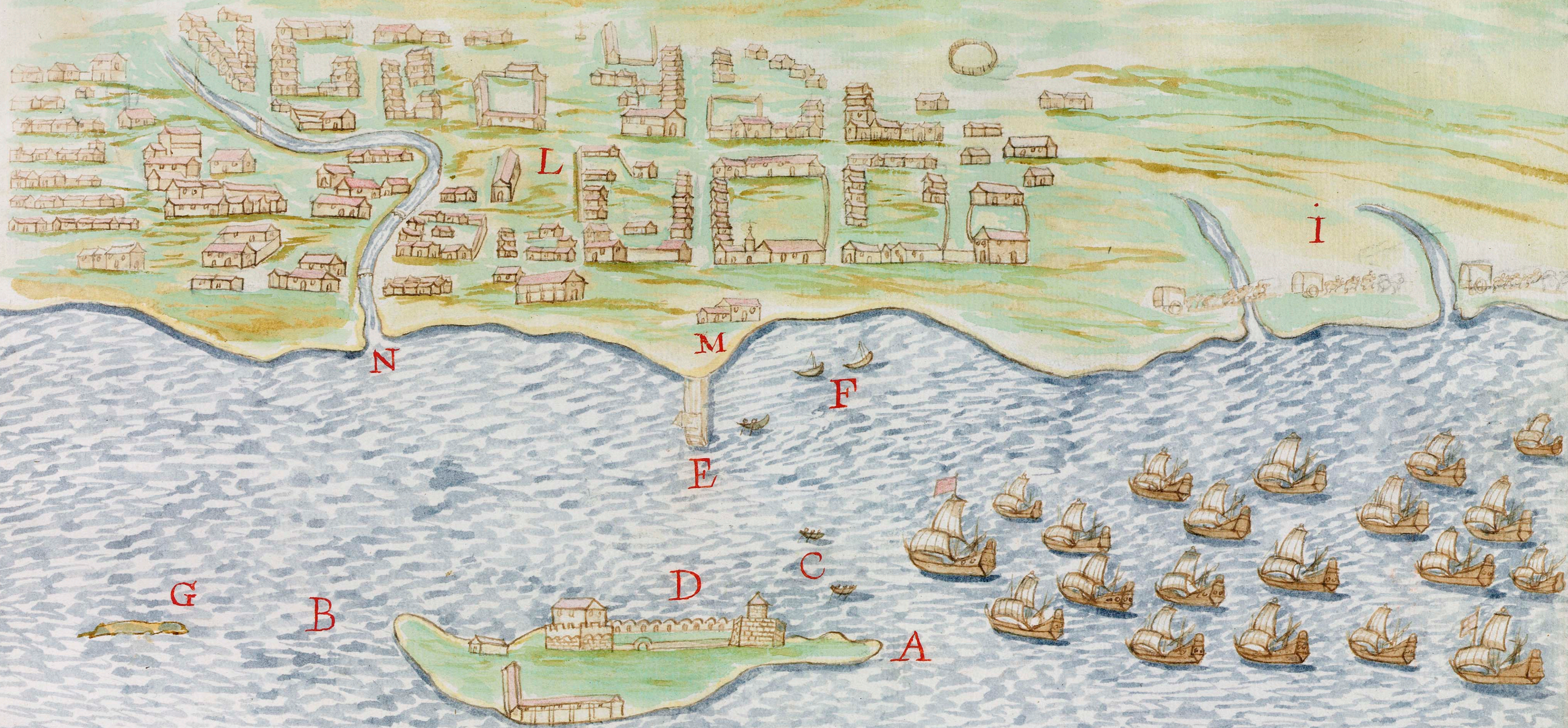
H Isla Verde

I quadrilla de carros que suben los vinos tierra dentro,


L La Ciudad

M La Duana,

N Arroyo q̄ passa por la Ciudad,



La ciudad, y castillo de la vera cruz



66

V3091





Este Castillo es de la Nueva Veracruz fuerte y bien guardado Pero como es Isla de poca puebla a provechar su defensa la Ciudad es fundada sobre un arrecife y penascos. y el lienzo que parece con sus Almenas es donde estan puestas las Argollas gruesas de bronce que son ocho o diez las naos se amarran como esta dho y como por la pintura parece, Tiene la entrada su canal (De sspeto de ser coita) senales o boyas que las barcas del castillo estan sobre ellas y otras q estan en la tierra firme para que por ellas puedan seguir su entrada, Esto se hace a causa q por la parte de la tierra ay poco fondo y por la de la Mar es el Arri zife de la Isla que con las crecientes del Mar se suele cubrir de Agua mucha parte della =

- A.** La Isla y Arri zife donde esta fundado el Castillo
- B** La punta de barlo bento
- C** A modo con q se amarra la flota
- D** La punta de sotavento.
- E** Isla de Guaias
- F** Anegada de fuera
- G** Isla blanca,
- H** Isla de Aves
- I** Isla Verde.



El castillo, de la Vera Cruz.

70
V3092





†

El Puerto de la Ciudad de Cartagena está en altura de Diez grados y m^o su entrada es muy buena y honda, las Naos grandes dan fondo. Junto al boqueroncillo fuerte, y otros Nauos pequeños. = Las fragatas de quieren, es muy abrigado de todos vientos, Por el tiempo que yo estube en ella. Tenia sus fuertes como la pintura lo muestra y la Ciudad se yba Cercando de Muralla,

- A** La entrada, del puerto
- B** El Castillo de S^t Mathias,
- C** Plata forma
- D** Boqueroncillo fuerte,
- E** Isla de Chares
- F** Entrada de boca chica
- G** Puerto para fragatas y nauos pequeños,
- H** La Ciudad,
- I** La Punta del Judio.




CARTAGENA.


74
V3093






 Por el mes de Julio del Año de Mill Seiscientos. y diez y nueve Llegue a Puerto Belo. auiendo Salido de Cartagena con una fragata con pertrechos para pasar a Panama a fabricar para Boluer Otravez al descubrimiento de la California Tope Sobre el Escudo de Veraguas dos navios y una lancha de Enemigos. descubriolos algo desuiados. Con lo qual podimos entrar en este Puerto adonde Estauan Los Galcones de la plata y flota despachandose para Voluer a Cartagena = Despues de partida la Armada quedo el Puerto sin Navio ni barco de consideracion El Enemigo era Señor de aquella Mar dando Bordo de vna buelta y otra cogiendo algunas fragatas, puso se en la boca del Rio Chagre y no auia Orden de pasar barco, ni correspondencia Haciendo grandissimo dano en los comercios pues Estuvieron parados por causa de no poder navegar las mercaderias por el ni por tierra Por las muchas y incomodidades que ay como adelante se dira, quando el Enemigo se retiro el Rio de Chagre quedo tan bajo que por falta de agua no podian subir los barcos Alacassa de Cruces que es la Aduana de las Mercaderias y siendo necess' dare papel particular como se remediará a que se deda lo que es el que menos. y no para para la buena Correspondencia

- A** Entrada del Puerto, o estero del Puerto Belo,
B La fragata en que lleuaba los pertrechos para alamar del Sur
C El Morro o fuente
D El Castillo de S. Pablo
E La Ciudad
F Una Isla que esta a la boca del Puerto.



F TO
P. BELO.

78
13094





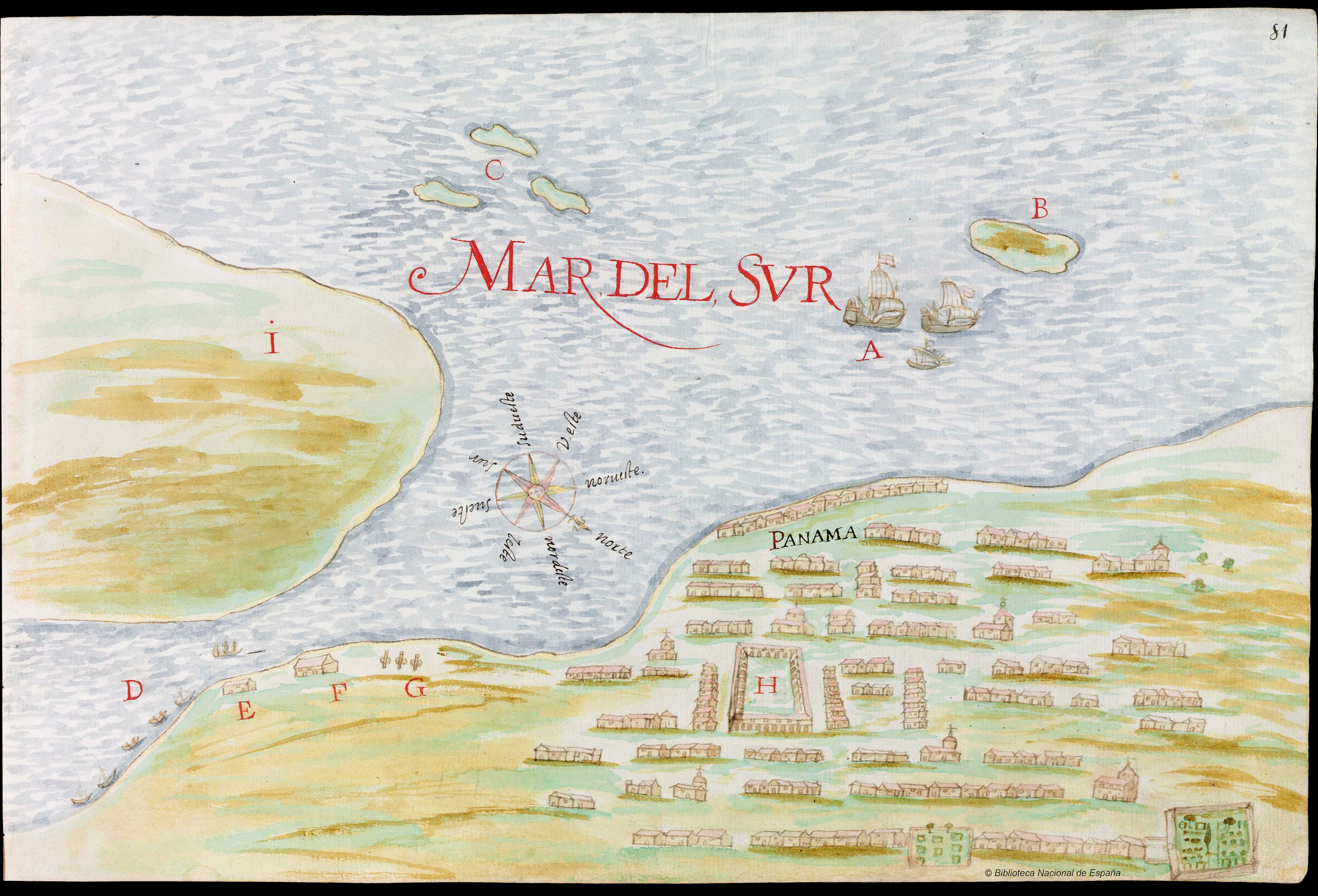


Ay de Puerto Belo apanama por tierra die *L* y seis leguas de muy mal camino y quebradas que llega a la agua a los pechos. de las Cavalgadas penosísimo de andar. *C*
 Trabajo de sufrir por sus incomodidades y Carestía de bastim^{tos} que padecen los pobres viandantes entien por de a Venidas suelen venir los Nios decrecientes q^o a hog^o an
 las Neguas de mulas con gente y merca de vias que no son de provecho como sucedio el año de mill y seis cientos y diez y nuebe estando yo en panama se perdieron no^o
 dieceni mill ducados de hacienda en semejante suceso finalm^{te} es vn ciudad pequeña edificada a orillas del mar del sur cuyo trato es solo Recibir las naos del piru y despachar
 las de Castilla su temple malissimo su sur^m Coita, el gasto de suentar vn Presidio y vna Audiencia mucho, no tiene puerto ninguno, sino es la playa prieta donde surgen
 Varcos y fragatas, las naos quedan en las yslas de Perico para corresponden las cargas desde la Ciudad sea de esperar a que sea pleamar para que los bacos puedan
 salir o entrar y tal vez se quedan atascados y sea hogalagente por ser el fondo del mar Otazca (Trabajo ynsufrible) las yslas de perico no tienen fuente ni q^o un
 allí se amarran las naos lo mejor q^o pueden, y hay enemigos tambien lo mejor que pueden se escapan y sino dan en sus manos, lo que yo podria dar es vn papel parti-
 cular en Placon de mejorar. el puerto assi por la Mar del norte como por la del sur con buen puerto seguro con temple sano y abundancia de bastimentos baratos ma-
 deras para fabricas de Naos, Xarcia Grea, y carpinteros y con muchas mas Calidades como por el Severa mandandome que lo de, Un de las Causas por que tu be
 vn mal suceso en mi via se y des cubrimiento el año de Mill seis cientos y veinte fue por que el Enemigo no de jopasar los portrechos que tenia en Puerto Belo
 por el Rio de Chagre como queda dho por cuya detención me fue forzoso comprar nauios hechos para poder salir de Panama en tiempos saconados estando ya
 prevenido para ello, Llego nueva del Piru del principe de Esquilache como el Enemigo condoce naos a via parecido sobre el puerto de canete y que bajaba
 a Panama. y q^o conuenia se purese cuidado en la Guarda de la Ciudad, Hallauame yo en aquella Ocañon con dos nauios y vna lancha con mas de cien hom-
 bres de mar y Guerra el Presidente D. Diego f^o de Velasco me ordeno q^o suspendiese mi partida y se viese a su Mag^o sielo assi asistiendo le mas de dos meses
 a mi costa y despues q^o sali a mi descubrimiento me cogieron las Grisas y noxtes que me perdi como adelante se vera =

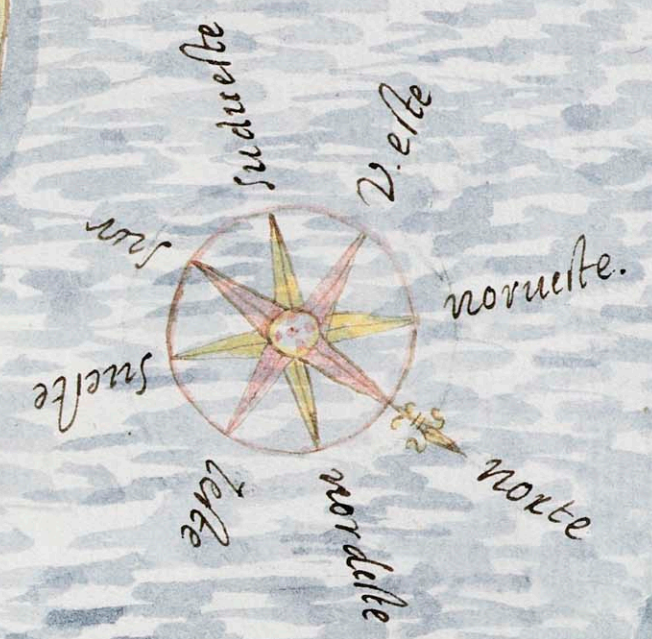
A fragatas del descubrimiento,
B Islas de Taboga Negalada de fruta,
C las Islas de Perico,
D la Playa prieta o Estero.
E el quartel de los soldados.

F Las Casas Reales.
G Unas pezezuclas q^o Guardan el puerto
H La plaza mayor
I La costa de tierra firme para el piru.

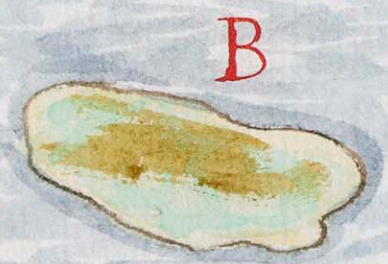
MAR DEL SVR



I



PANAMA



D

E

F

G

H

82
48095




LIBRARY OF THE
NATIONAL ARCHIVES






La Costa del escudo de Veraguas corre casi de Noroeste Sueste es demarbrada ay algunos puertos y el pueblo nuevo y junto a el esta una Isla que
 llaman Coiba dista de Panama algunas quarenta leguas a donde van los Vergantines de perlas a pescar las tiene puertos, agua dulce y mucha madera
 De esta Isla sacan algunos Arboles de Mangle para Nauos Tendra de circuito ocho leguas. =

- A** Las fragatas del descubrimiento
B. La costa de Veraguas.
C La Isla de Coiba.



COSTARICA.



B

