






El primer viaje y navegación que se hizo para la California fue el año de Mill seiscientos y quinze. y salió de este puerto de Acapulco a Veinteyuno de Mayo siendo Virrey de la nueva España el Marqués de Guadalcázar. y aunque a viadeser mi partida mucho antes se suspendió por haver venido nueva que el Olandés Bajava por el mar del Sur. y costado de nueva España. y respeto de estar el puerto de Acapulco falto de gente se me encargó la guarda y defensa del hasta que llegase socorro de Mexico = Esta el puerto en diez y siete grados de tierra caliente falta de todo género de bastimentos por que lo traen de fuera y es muy costoso. su puerto es seguro y muy bueno abrigado de todos vientos, su entrada muy larga. y el año de seiscientos y diez y seis se comenzó a fabricar el casti-  
 llo de San Diego a cuya obra acudí hartos días = Tienen este puerto maderas para fabricar a vng se fabrica con mucho trabajo por ser la tierra calurosa cara. y con muchos inconvenientes =

- A. Los navios del descubrimiento,
- B. El castillo de San Diego.
- C. El pueblo
- D. Un nao que avia venido del Japon.
- E. Los Mancanillos
- F. El Griffon.



D

B

A

E

F

ACAPULCO



118

V3304







La Costa de Ciguatanejo es de Cerranias altas montuosas tiene dos Rios, el vno vna Isla alaboca q̄ porentre ella y la tierra firme se puede  
 Pasar es Juridiccion de Nueva España sus poblaciones estan la tierra dentro =

**A** Nauios de la pesqueria.  
**B** Rio de Amitla,  
**C** Rio de Ciguatanejo,

# COSTA DE CIGUAJANEJO



122  
13305



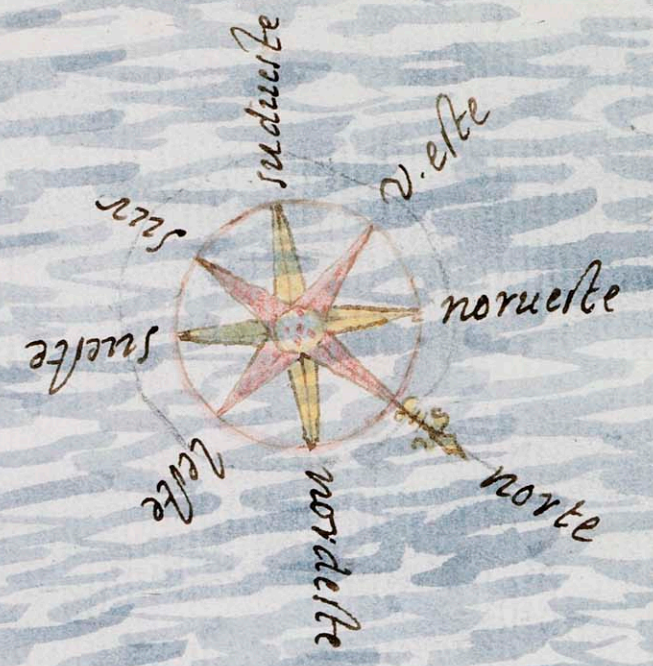







Saliendo del Puerto de La Naveidad para el cabo de corrientes. estan los Morines. q son unas serranias altas peladas su costa es brava  
 si bien al N. mate dellos. Tienen una Baya q pueden surgir en ella. =

- A. Los nauos del descubrimiento  
 B. Los Morines.



# Los MOTINES.



B

126

V3306







El puerto de Zelaqua esta en altura de diez y ocho grados y m. es de la Sur<sup>on</sup> de colima: Tiene otros lugares y estancias a dos leguas y a menos de la Costa de la Mar. vn Rio caudaloso lleno de Arboledas Platanales. y limones, mucho pescado y manteni<sup>do</sup> y vn Estero a la parte del Sueste a donde el enemigo auia entrado años à. a dar carena a sus naos y de aqui salio para el Cabo de S. Lucas a donde Tomo la nao Santa Ana q. Venia de Filipinas = en este puerto llego Gorge Spilborg a querer tomar agua y refrigerio, que no pudo, como adelante se vera. =

- A Los nauios del descubrim<sup>to</sup> quando yban a la California
- B El puerto y abrigo
- C el estero donde el Enemigo dio carena a sus nauios,
- D el Rio.
- E El Pueblo de Calagua
- F La Caleta de S. trago
- G Laguna de agua salada con cantidad de pescado.

# PUERTO DE CALAGVA



130

V3307










El Rio q<sup>3</sup> Maman de Cacatula es el de las Balsas de la Nueva España que sale al Mar del Sur, Toda esta costa es de Trunco de Mar q<sup>3</sup> con mucho Trabajo se llega a Tierra, En este viaje se perdió una Nao del Pisu, con mucha plata y parte de ella se sacó = abiendo hecho mi des cubrim<sup>to</sup> a la California y sus costas bolui con la Nao Capitana a dar noticia al Virrey de lo q<sup>3</sup> en aquella navegacion se auia visto de tierras tan dilatadas y rricas como en subugar se veia, Di con cinco Galeones de Olandeses cuyo General era Jorge Spilberg Reconoci q<sup>3</sup> era la Armada q<sup>3</sup> se auia de entrar por el estrecho de Magallanes y por no aver viento para mudar de rotta quise barar el nauio en tierra y no pude por q<sup>3</sup> el enemigo echo cinco lanchas con veinte Mosqueteros en cada una q<sup>3</sup> a fuerza de Remos y balacos vencieron mis diligencias. fueme fuerza salir en la chalupa con algunas personas y otras q<sup>3</sup> se echaron a nado. y en una de vnabalsa: el enemigo se lleuo el nauio con algunos negros y Marineros, con la gente que se saluo y salio a tierra con alto trabajo y maltratados de los golpes de la mar. fuimos a dar en el puerto de Calagua a donde el General Sebastian Vizcaino lo estava aguardando; El enemigo al cabo de doce dias llego a tomar Refresco en el dho puerto, lo que secedio se vera adelante =

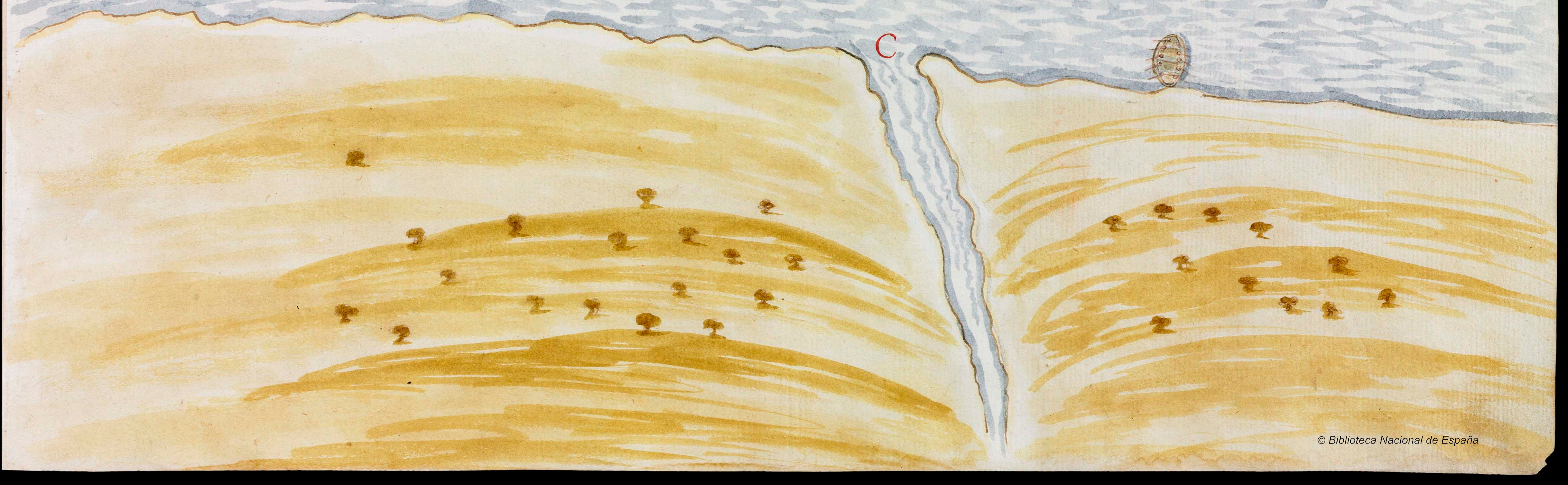
- A. el Nauio del descubrim<sup>to</sup> y su lancha
- B. La Armada del Enemigo
- C. El Rio de Cacatula,



COSTA DE CACAJULA




C



134

V3308



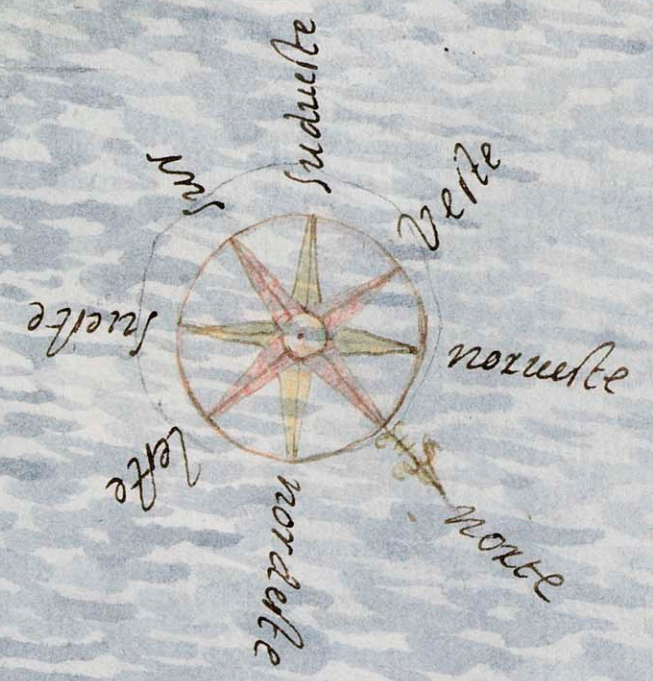




El enemigo Olandes llegó a este puerto de Calagua con su Armada. y con el navio de La California que ya lo abia armado =  
 Aviendo peleado y desbaratado la Armada del Piu, quemado à Payta cogido algunos navios sueltos. y estado en el puerto de acapulco  
 cuya poca de fensa entonces le alento a que diese fondo = Gallauase en el dho puerto de Calagua el General Sebastian Vizcaino. con gente de guerra  
 para impedirle el Refresco que de se auatomar Visto por el enemigo el silencio que abia entierza creyendo no tener impedim<sup>to</sup> de desembarco de cientos  
 Mosqueteros. y auiendo tomado un Callejon de monte para salir al Rio y frutales, los Españoles embistieron con el balazo <sup>se</sup> matando  
 de la primer Nochia da alguna gente con lo qual se boluio a retirar a la playa de bajo del abrigo de su Artilleria q<sup>ue</sup> si esto no fuera la caualleria pudiera  
 aver a prouechado por la Detaguarda, vbose de embarcar y salir de ay sin auer tomado agua ni dracos alguna, cogimos en esta ocasion algunos  
 Olandeses que se auian quedado escondidos en el Monte atitulo de decir q<sup>ue</sup> eran Christianos y q<sup>ue</sup> los Meuauan forçados =

- A El Navio de la California
- B La Armada del Enemigo
- C El Estero.
- D La boca del Rio
- E La gente del enemigo
- F Los Españoles
- G La Caualleria

# POCALAGVA,



138  
13309









+

El puerto de La Nautidad esta en altura de diez y nueve grados y m. escosta de Noreste sueste tiene abrigo por la de Noroeste y por la de Sueste vn estero muy bueno para fragatas pequeñas, Cercado de manglares y algunas Salinas. tiene agua y maderas para fabricas a dos leguas latencia dentro ay estancias de ganado, y algunos pueblos de Indios. Es Jurisdiccion de Colima =

A. Los nauios de la California  
 B. El estero.

# To. P E L A N A U I D A D ,



142

V3310







El Valle de *Vanderas* es *Jurisdic<sup>on</sup>* de la Audiencia de *Guadalaxara* Reyno de la *Nueva Galicia* es todo aplacado de muchos *Dios* y *Poblaciones* de *españoles* y *Indios* es de muy buen *Temple* de muchos *bastimentos* maderas para fabricar *navios* y hacer *brea*, ay *Carpinteros* *herrerros* esta *Ciudad* de *Compostela*, *Xalisco*, *Tepique* y otros muchos *junto* al *Cabo* de *Corrientes* estan las *Islas* de las *Marias* abundantes de *Magueyes* para hacer *Sarcia* ay muchas *quebradas* en ellas en q<sup>e</sup> se hallan *granos* de *Oro* son des pobladas. De muy lindo *temple* la *costa* adelante esta *Ostentiquipac* y de alli *se va* alas *Islas* de *Magatlan* que son des *viadas* de la *Tierra firme* un *quarto* de *legua* en la *mayor* de ellas ay una *fuenta* de *agua dulce* y en todas muchos *venados* y buen *Surgidero*, de estas se *aprouecho* *Thomas* *Daguin* y *ngles* para dar *lavena* a sus *Naos* y tomar la *Naos* *sancta Ana* que *venia* de *Philipinas* *Jarrica* y *po devota*, ay una *legua* tierra adentro esta el *pueblo* de los *mulatos* y ay una *Sanilla* de *S. Sebastian* *Jur<sup>on</sup>* de la *nueva Vizcaya* *Algunos* *Reales* de *minas* de *Plata*, y *ingenios* ay muchas *maderas* y *Ganado*, *Suco* *secha* el *S. de* *maiz* y *fruta* =

- A *Navios* de la *pesqueria*,  
 B *Las Islas* de las *Marias*  
 C *El Cabo* de *corrientes*  
 D *El Rio* de *chacala*.  
 E *El Rio* de *el Valle*.  
 F *La Isla* *S. Andres*  
 G *Las Islas* de *Magatlan*,  
 H *el Pueblo* de los *mulatos*.  
 I *La Villa* de *S. Sebastian*,